



COMUNE DI GENOVA

**VERBALE CONFERENZA DI SERVIZI DECISORIA  
FORMA SIMULTANEA MODALITA' SINCRONA**

**Prima riunione  
9 luglio 2018  
Ore 9,40**

**OGGETTO:** CDS 23/18 Conferenza di Servizi in modalità simultanea sincrona, per l'approvazione del progetto definitivo/esecutivo avente ad oggetto "Ripristino Briglia presso rio Geirato e rifacimento parziale argine sponda destra Via Geirato.  
Conferenza dei servizi decisoria ai sensi dell'art. 14 comma 2 della Legge 241/90

Su istanza del R.U.P., Ing. Stefano Pinasco – Direttore della Direzione Infrastrutture e Difesa del Suolo, il Comune di Genova - con nota prot. 224496 del 27/6/2018 - ha indetto la presente Conferenza di Servizi decisoria in forma simultanea e modalità sincrona trasmettendo agli Enti convocati le credenziali di accesso telematico alla documentazione progettuale:  
<http://puc.comune.genova.it/Pubb/BrigliaGeirato/index.asp>

Con nota prot. 224563 del 27/6/2018 è stata data comunicazione dell'indizione della Conferenza al R.U.P.

Con nota prot. 224540 del 27/6/2018 è stata altresì data comunicazione dell'indizione della Conferenza ai Settori comunali i cui pareri dovranno confluire nel parere del Comune di Genova da rendersi in sede di Conferenza. Anche ai Settori Comunali è stata resa disponibile la documentazione progettuale.

Con nota prot. 224586 del 27/6/2018 è stato informato il Municipio IV Media Val Bisagno ai sensi dell'art. 61 del Regolamento per il Decentramento e la Partecipazione Municipale, trasmettendo le credenziali di accesso telematico alla documentazione progettuale.

\*\*\*\*\*

Il giorno 9 luglio 2018 alle ore 9.30 presso la sede del Comune di Genova in Via di Francia 1 – Genova - si svolge la prima riunione della Conferenza.

Presiede l'Arch. Gianfranco Di Maio su delega del Direttore della Direzione Urbanistica.

È presente l'Ing. Stefano Pinasco - Direttore della Direzione Infrastrutture e Difesa del Suolo.

Sono aperti i lavori con la verifica delle presenze.

|   |                  |
|---|------------------|
| Regione Liguria<br>Vice Direzione Generale Ambiente<br>Settore Difesa del Suolo di Genova | Agostino Ramella |
|---|------------------|



COMUNE DI GENOVA

|   |                            |
|---|----------------------------|
| Regione Liguria<br>Dipartimento territorio, Ambiente,<br>Infrastrutture e Trasporti<br>Settore V.I.A e Sviluppo Sostenibile                   |                            |
| Regione Liguria<br>Vice Direzione Generale Ambiente<br>Settore Assetto del Territorio   |                            |
| Città Metropolitana di Genova<br>Direzione Ambiente   |                            |
| Soprintendenza Archeologia, Belle Arti e<br>Paesaggio per la Città Metropolitana di<br>Genova e le Province di Imperia, La Spezia e<br>Savona |                            |
| IRETI S.p.A.  |                            |
| E-Distribuzione S.p.A.  |                            |
| TIM - Telecom Italia S.p.A.   | Barone Federico con delega |
| A.S.TER. S.p.A.   |                            |
| Prefettura di Genova<br>Ufficio Territoriale del Governo<br>Ufficio del Rappresentante dello Stato e della<br>conferenza permanente           |                            |
| Comune di Genova:   |                            |
| Direzione Urbanistica<br>- Ufficio Geologico  | Sabrina Razzore            |
| Direzione Mobilità  | Gabriele Mazzei            |
| Direzione Corpo di Polizia Municipale   | Guido Ferrera              |
| Direzione Facility Management<br>- Settore Gestione Contratto ASTER - Strade  |                            |
| Direzione Protezione Civile   |                            |
| Direzione Ambiente Ufficio Bonifiche  | Alessandro Robbiano        |
| Municipio IV Media Val Bisagno  |                            |





COMUNE DI GENOVA

|   |                                     |
|---|-------------------------------------|
| R.U.P.<br>Direzione Infrastrutture e Difesa del Suolo | Dirigente S.A.O.I. Roberto Valcalda |
|---|-------------------------------------|

### Breve descrizione dell'intervento

L'area interessata dall'intervento consiste in un tratto di alveo del torrente Geirato di lunghezza pari a circa 200 m., caratterizzato dalla presenza di una serie di briglie/soglie in alveo, interessate con entità diversa da fenomeni di dissesto e in stabilizzazione. In particolare, il dissesto della briglia a valle della confluenza del Rio Lagolungo ha generato un abbassamento dell'alveo e il conseguente indebolimento delle fondazioni delle sponde laterali, costituite da argini in muratura.

Le scelte progettuali sono state orientate al ripristino delle pre-esistenze o all'adeguamento rispetto alle condizioni al contorno. Tali conclusioni progettuali sono state determinate sulla base delle valutazioni idrauliche relative al comportamento del Torrente in condizione prima dell'opera e dopo l'opera, sulla base del cogente Piano di Bacino del Torrente Bisagno.

Nel caso del ripristino dell'argine destro si opererà in continuità con le parti adiacenti lasciando a vista il getto di calcestruzzo del placcaggio mentre nel caso della briglia, le necessità statiche costringono ad adeguarsi alle soluzioni adottate poco più a monte lasciando anche qui il getto a vista.

Dal punto di vista della progettazione statica, l'argine destro è costituito da una paratia tipo berlinese con doppia fila di tiranti.

La soluzione adottata prevede:

- Rispetto a un tradizionale muro di calcestruzzo armato viene eliminata la ciabatta di fondazione a monte azzerando lo scavo interferente con la viabilità stradale
- L'uso dei tiranti consente di minimizzare il numero e la lunghezza di infissione dei pali.

Riguardo la briglia in calcestruzzo armato su pali, si è preferito puntare su una soluzione tecnicamente affidabile e staticamente calcolabile rispetto alla precedente opera in pietra e cemento.

Rispetto alla viabilità esistente, come già evidenziato, la soluzione adottata per l'argine evita di incidere con le percorrenze esistenti impegnandole esclusivamente per le necessità fisiche dei mezzi di manovra.

L'interferenza con il palo dell'Illuminazione pubblica stradale è stata risolta mediante lo spostamento del medesimo e con il ripristino dell'impianto di illuminazione. Non sono state individuate ulteriori interferenze.

Non sono previsti espropri in quanto le aree di intervento sono tutte a disposizione delle amministrazioni pubbliche che, in questo caso, secondo le disposizioni di legge sono anche Frontisti.

Non sono presenti immobili di interesse storico, artistico e archeologico.

All'alveo sarà possibile accedere con i mezzi di lavoro tramite opportuna rampa eseguita con il materiale arido reperito in alveo in corrispondenza del ponte carrabile; la rampa andrà eseguita in senso contrario al verso della corrente del torrente.

L'Ing. Pinasco illustra l'intervento nei particolari.



COMUNE DI GENOVA

Si dà lettura dei pareri sino ad ora pervenuti:

- **E-distribuzione** con nota prot. 398788 del 29/6/2018 formula valutazioni positive, rimanendo a disposizione per concordare gli aspetti tecnici.

Intervengono i presenti alla conferenza

**Regione Liguria** – Agostino Ramella – chiede la verifica idraulica su supporto informatico.

**Tim** – Federico Barone - verifica se ci sono interferenze e manderà parere.

**Comune di Genova:**

Mobilità: manderanno parere.

Corpo Polizia Municipale: non rileva problematiche in merito all'intervento proposto.

Direzione Ambiente Ufficio Bonifiche: nulla da rilevare, rilasciano in questa sede nulla osta all'intervento.

\*\*\*\*\*

Alla luce delle modifiche apportate alla normativa in materia di Conferenze di Servizi dal Decreto Legislativo 30/6/2016 n. 127 in vigore dal 28/7/2016 si comunica quanto segue:

- entro il termine perentorio di 15 giorni dalla data della presente riunione di Conferenza potranno essere richieste eventuali integrazioni documentali o chiarimenti relativi ai fatti, stati o qualità non attestati in documenti già in possesso dell'amministrazione stessa o non direttamente acquisibili presso altre pubbliche amministrazioni (art. 2 comma 7 legge 241/90).

- tali richieste dovranno pervenire al Comune di Genova, Settore Urbanistica - Ufficio Procedimenti Concertativi ([comunegenova@postemailcertificata.it](mailto:comunegenova@postemailcertificata.it) – [conferenzeservizi@comune.genova.it](mailto:conferenzeservizi@comune.genova.it)) che provvederà ad inoltrarle al richiedente.

- le amministrazioni coinvolte dovranno rendere le proprie determinazioni, relative alla decisione oggetto della conferenza che dovranno essere congruamente motivate, formulate in termini di assenso o dissenso e indicare, ove possibile, le modifiche eventualmente necessarie ai fini dell'assenso. Le prescrizioni o condizioni eventualmente indicate ai fini dell'assenso o del superamento del dissenso dovranno essere espresse in modo chiaro e analitico e dovrà essere specificato se sono relative a un vincolo derivante da una disposizione normativa o da un atto amministrativo generale ovvero discrezionalmente apposte per la migliore tutela dell'interesse pubblico;

- la mancata comunicazione della determinazione entro il termine fissato dalla legge, ovvero la comunicazione di una determinazione priva dei requisiti previsti, equivalgono ad assenso senza condizioni;





COMUNE DI GENOVA

- si considererà acquisito l'assenso senza condizioni delle amministrazioni il cui rappresentante non abbia partecipato alle riunioni ovvero, pur partecipandovi, non abbia espresso la propria posizione, ovvero abbia espresso un dissenso non motivato o riferito a questioni che non costituiscono oggetto della conferenza (art. 14 ter comma 7);
- la determinazione motivata di conclusione della conferenza, adottata dall'amministrazione procedente all'esito della stessa, sostituirà a ogni effetto tutti gli atti di assenso, comunque denominati, di competenza delle amministrazioni e dei gestori di beni o servizi pubblici interessati (art. 14 quater comma 1).

La prima riunione della presente Conferenza di servizi si chiude alle ore 10.  
Si allega foglio firma presenze.





---




Il Presidente  
Funziionario Tecnico  
Arch. Gianfranco Di Maio

CDS 23/18 Conferenza di Servizi in modalità simultanea sincrona, per l'approvazione del progetto esecutivo avente ad oggetto "Ripristino Briglia presso rio Geirato e rifacimento parziale argine sponda destra Via Geirato.

Conferenza dei servizi decisoria ai sensi dell'art. 14 comma 2 della Legge 241/90

**FOGLIO FIRME**

|   |  |
|---|--|
| Regione Liguria<br>Vice Direzione Generale Ambiente<br>Settore Difesa del Suolo di Genova   |    |
| Regione Liguria<br>Dipartimento territorio, Ambiente,<br>Infrastrutture e Trasporti<br>Settore V.I.A e Sviluppo Sostenibile                   |  |
| Regione Liguria<br>Vice Direzione Generale Ambiente<br>Settore Assetto del Territorio   |  |
| Città Metropolitana di Genova<br>Direzione Ambiente   |  |
| Soprintendenza Archeologia, Belle Arti e<br>Paesaggio per la Città Metropolitana di<br>Genova e le Province di Imperia, La Spezia e<br>Savona |  |
| IRETI S.p.A.  |  |
| E-Distribuzione S.p.A.  |  |
| TIM - Telecom Italia S.p.A.   |  |
| A.S.TER. S.p.A.   |  |
| Prefettura di Genova<br>Ufficio Territoriale del Governo<br>Ufficio del Rappresentante dello Stato e della<br>conferenza permanente           |  |
| Direzione Urbanistica<br>- Ufficio Geologico  |  |
| Direzione Mobilità  |  |

|  |   |
|--|---|
| Direzione Corpo di Polizia Municipale  | FERRERA Guido<br> |
| Direzione Facility Management<br>- Settore Gestione Contratto ASTER - Strade           |   |
| Direzione Protezione Civile  |   |
| Direzione Ambiente<br>- BONIFICHE  |                   |
| Municipio IV Media Val Bisagno   |   |
| R.U.P.<br>Direzione Infrastrutture e Difesa del Suolo<br>Roberto VALCALDA<br>D.g. SADI |                   |